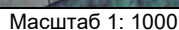







Цель использования: под объекты инженерного оборудования электроснабжения



	- Граница кадастрового квартала
	- Граница земельного участка, согласно сведениям из ЕГРН
	- Граница зоны с особыми условиями использования
	- Граница публичного сервитута
	- Граница сооружения, планируемого к строительству
59:32:3250001	- Номер кадастрового квартала
:4546	- Кадастровый номер земельного участка
• ¹	- Обозначение новой характерной точки